



Anfahrtsbeschreibung zum Pfadfinderhaus und Zeltplatz Fornbach
Navi: Ort: 96472 Rödentel; Straße: Fornbach 5



Lage in Deutschland:

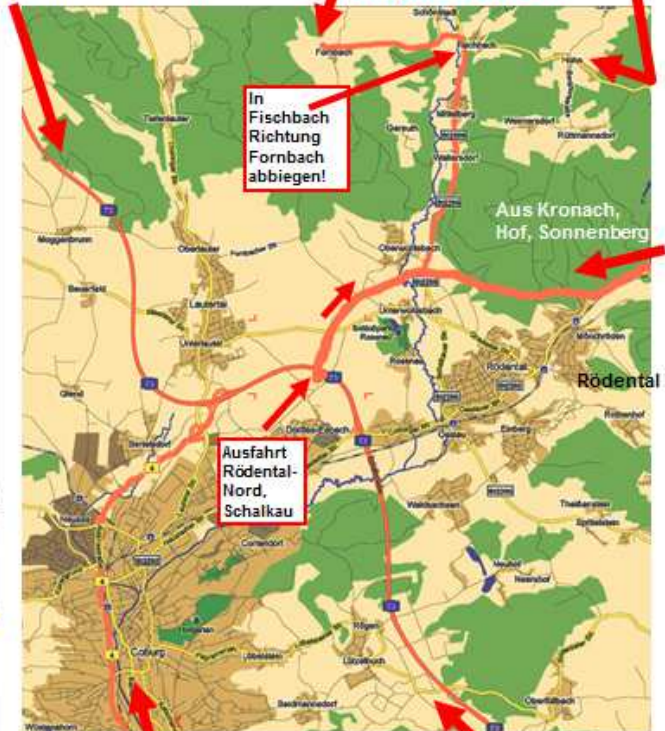
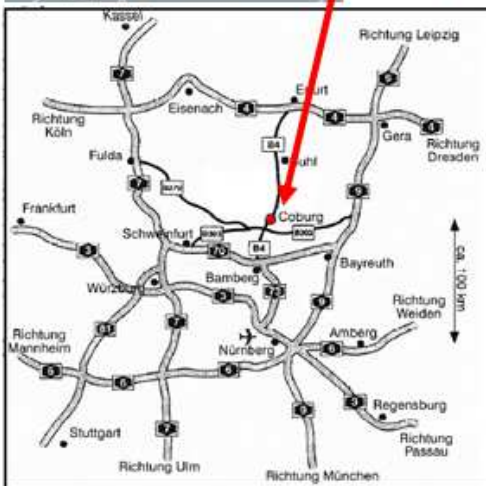
Pfadfinderhaus und Zeltplatz Fornbach
D-96472 Rödentel - Ortsteil Fornbach
GPS: 50° 20' 24,50" N / 11° 00' 09,65" O
Bundesland: Bayern - Oberfranken
Nahe Städte: Coburg, Neustadt/Coburg,
Rödentel, Eisfeld, Sonne-
berg, Bad Staffelstein



**Kommend
aus
Richtung:
Neustadt/
Cbg.**

**Kommend aus Richtung:
Erfurt, Eisfeld (A4, A71, A73)**

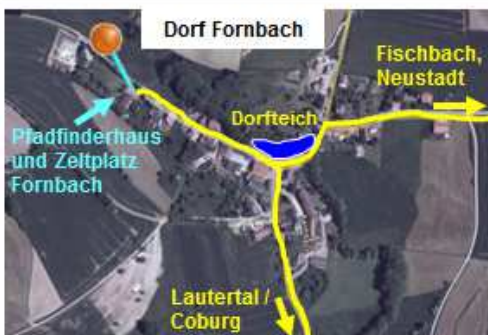
**Pfadfinderhaus und
Zeltplatz Fornbach**



**In
Fischbach
Richtung
Fornbach
abbiegen!**

**Aus Kronach,
Hof, Sonneberg**

**Ausfahrt
Rödentel-
Nord,
Schalkau**



Kommend aus Richtung West:
Schweinfurt (A7, A70, B303);
Bamberg, Nürnberg (A73,
B173, B4)

Kommend aus Richtung Süd:
Bamberg, Nürnberg, Bayreuth,
Hof, Würzburg über A73



**Kommend von
Fornbach Ortsmitte /
Dorfteich**

Lageplan Gesamtanlage



Pfadfinderhaus Fornbach
Fornbach 5
96472 Rödentel
Tel. 09563 3446
(nur bei Belegung besetzt)

1. Vorsitzender
Bernhard Schäfer
Brunnhügel 1
96465 Neustadt b. Cbg.
Tel.: 09568 5663
bernhard.schaefer1@gmx.de

Belegungswart:
Adolf Dippold
Am Roten Berg 19
95496 Glashütten
Tel.: 09279 971647
Fax: 09279 971648
adolfdippold@googlemail.com

Schatzmeister:
Ulrich Gwosdzik
Grüntalstraße 12
96465 Neustadt b. Cbg.
Tel.: 09568 5505
gwosdzik@necnet.de

Bankverbindung:
Sparkasse
Coburg - Lichtenfels
BLZ: 783 500 00
Kto.Nr.: 382 663
IBAN: DE47 7835 0000 0000 3826 63
BIC: BYLADEM1COB